

Werkboek

De Weegschaal voor multifunctionele landbouwinitiatieven



Inhoudsopgave

De Weegschaal invullen -----	p. 4
Inventariserende vragenlijst -----	p. 6
Toegevoegde waarde -----	p. 8
Landbouw	
Natuur	
Recreatie	
Welzijn, wonen en zorg	
Ondernemerschap en samenleving	
Kwaliteiten van het landschap	
Invloed op de omgeving -----	p. 30
Landschappelijke inpassing	
Agrarische bedrijfsvoering	
Flora en fauna	
Lucht	
Licht	
Geluid	
Verkeer	
Privacy en zicht	
De afweging -----	p. 40
Toegevoegde waarde	
De invloed op de omgeving	
Conclusie en aanbeveling	

De Weegschaal invullen

Op de volgende pagina's kunt u uw initiatief in de Weegschaal invullen. Het is een interactief document, klik op de knoppen en tekstvakken om de informatie in te kunnen vullen. Bij het opslaan van het document, wordt de ingevulde informatie bewaard.

U begint met het invullen van een vragenlijst

De Weegschaal bestaat uit verschillende tabellen. Niet elke tabel zal van toepassing zijn voor uw initiatief. Om het aantal in te vullen tabellen te beperken, brengen we samen met u in kaart welke tabellen wel van toepassing zijn. Hiervoor hebben we een vragenlijst ontwikkeld. Deze vragenlijst vindt u op de volgende pagina.

Beschrijf de toegevoegde waarde van uw initiatief

Vervolgens kunt u de relevante tabellen voor de toegevoegde waarde van uw initiatief invullen. Bekijk de ambities en doelen die de gemeente stelt en beschrijf hoe uw initiatief hieraan bijdraagt.

Beschrijf de invloed van uw initiatief op de omgeving

Tenslotte vult u de relevante tabellen voor de invloed op de omgeving in. Maak concreet hoe u voor uw initiatief invulling geeft aan de gestelde randvoorwaarden.

Wij waarderen en maken een afweging

Wanneer u uw beschrijvingen heeft aangeleverd, zullen wij de toegevoegde waarde en de invloed van uw initiatief op de omgeving waarderen. Deze waardering wordt ook onderbouwd. Vervolgens brengen we alle waarderingen samen in een totaaloverzicht. Op basis hiervan maken we een afweging over de wenselijkheid/haalbaarheid van uw initiatief.

Inventariserende vragenlijst

Agrarische functie

Welke agrarische functie(s) voert u uit op uw bedrijf?

Activiteiten

Welke activiteit of welke activiteiten wilt u uitvoeren met uw initiatief?

Anders, namelijk:

Wilt u naast deze activiteiten ook nog jaarlijks een evenement organiseren?

Participatie

Heeft u de mensen in de omgeving van het initiatief geïnformeerd over het initiatief?

Hoe heeft u de omgeving geïnformeerd? Of hoe gaat u de omgeving informeren?

Toegevoegde waarde

Op welke manier voegt uw initiatief meerwaarde toe voor de samenleving en het landschap?

Anders, namelijk:

Ligging

In welk deelgebied bevindt uw initiatief zich?

Wilt u meer informatie over de deelgebieden? Kijk dan in het informatieboek van de Weegschaal.

Bevindt uw initiatief zich in een Natura 2000-gebied?

Dit kunt u op deze kaart controleren.

Bevindt uw initiatief zich in een stiltegebied?

Dit kunt u op deze kaart controleren

Wonen er mensen in de directe omgeving van de plek waar u de activiteit(en) wilt uitvoeren?

Zijn er (agrarische) bedrijven actief in de buurt van de plek waarop u het initiatief wilt realiseren?

Inpassing

Moet u voor het realiseren van uw initiatief aanpassingen doen aan uw perceel door bijvoorbeeld iets aan te leggen of een bouwwerk te plaatsen?

Vinden de beoogde activiteiten plaats binnen het bouwvlak van uw perceel?

Verkeer

Hoe komen bezoekers naar uw initiatief?

Anders, namelijk:

Milieu

Produceren de beoogde activiteiten geur, licht of geluid?

Natuur

Kan uw initiatief invloed hebben op de natuur, de bodem en/of het water op uw perceel en/of in de omgeving?

In te vullen tabellen:

Bijdrage aan de ambities voor:

- Landbouw
- Natuur
- Recreatie
- Wonen, zorg en welzijn
- Algemene ambities

Deelgebied

- Natuurlijk! Verbonden
- Oudste Landen
- Hoeksche Delta
- Binnenpret

Invloed op de omgeving

- Landschappelijke inpassing
- Agrarische bedrijfsvoering
- Flora en Fauna
- Lucht
- Licht
- Geluid
- Bodem
- Water
- Externe veiligheid
- Verkeer
- Privacy en zicht



Toegevoegde waarde

Hier stellen we u de vraag: Aan welke ambities en doelen voor de Hoeksche Waard draagt uw initiatief bij? En op welke manier? Er zijn verschillende ambities waaraan uw initiatief kan bijdragen. Zo zijn er ambities en doelen geformuleerd voor:

Landbouw

Natuur

Recreatie

Welzijn, wonen en zorg

Ondernemerschap en samenleving

Kwaliteiten van het landschap

De ambities die bijdragen aan de kwaliteiten van het landschap zijn hierbij afhankelijk van het deelgebied waarin uw initiatief zich bevindt.

Met de vragenlijst is geïnterviewd welke tabellen van toepassing zijn op uw initiatief. Vul deze in. Uw initiatief hoeft niet aan alle ambities en doelen van een onderwerp bij te dragen. Er zijn ook verschillende manieren waarop uw initiatief een bijdrage kan leveren. Om u te helpen geven wij voorbeelden van hoe u kunt bijdragen.

Let op! U hoeft alleen de beschrijving in te vullen. Wij zullen de bijdragen van uw initiatief waarderen en deze waardering onderbouwen.





Bijdrage aan de landbouwambities

Ambitie	Categorie	Het doel	Voorbeeld
Duurzame, volhoudbare landbouw 	Hoge waterkwaliteit	<ul style="list-style-type: none"> Een verbetering van de kwaliteit van de blauwe dooradering en het open water in de gemeente. 	<ul style="list-style-type: none"> De waterlopen en oevers natuurvriendelijk beheren. Uitspoeling van verontreinigende stoffen vanuit de landbouw naar grond- en wateroppervlakte verminderen.
	Voldoende waterberging	<ul style="list-style-type: none"> Uitbreiding van het waterbergend vermogen van het land in het buitengebied. 	<ul style="list-style-type: none"> De huidige watergangen verdiepen en/of verbreden. De (over)capaciteit van de waterbassins van glastuinbouwbedrijven beter benutten. Sloten afdammen. Natuurvriendelijk baggeren.
	Gezonde bodem	<ul style="list-style-type: none"> Een verbetering van de bodemkwaliteit in het buitengebied van de Hoeksche Waard. 	<ul style="list-style-type: none"> Het organisch stofgehalte van de bodem versterken door het gebruik van bijvoorbeeld organische mest of het telen van groenbemesters. Meststoffen en gewasbescherming efficiënter gebruiken.
	Verlagen van de uitstoot van CO2 en andere broeikasgassen	<ul style="list-style-type: none"> Een lagere emissie van broeikasgassen in het buitengebied. 	
		<ul style="list-style-type: none"> De CO2-uitstoot van het Hoeksche Waardse bedrijfsleven is in 2030 met 25% verminderd ten opzichte van 2020. De CO2-uitstoot van de Hoeksche Waardse mobiliteit is in 2030 met 25% verminderd ten opzichte van 2020. 	
Verminderen stikstofdepositie	<ul style="list-style-type: none"> Een betere benutting van de stikstofdepositie. Minder uitspoeling van nitraat en vervluchtiging door denitrificatie (het omzetten van nitraat in stikstof). 	<ul style="list-style-type: none"> Werken aan een gezonde bodem en goede waterkwaliteit zorgt voor een betere benutting van stikstof. Door het toepassen van maatregelen of nieuwe technieken neemt de stikstofdepositie af. Door het toepassen van kringlooplandbouw neemt de stikstofdepositie af. Door een vermindering van de agrarische activiteiten neemt de stikstofdepositie af. 	



Zo draagt mijn initiatief hieraan bij	Waardering door gemeente	
	Score	Onderbouwing
Hoge waterkwaliteit		<input type="text"/>
Voldoende waterberging		<input type="text"/>
Gezonde bodem		<input type="text"/>
Verlagen van de uitstoot van CO2 en andere broeikasgassen		<input type="text"/>
Verminderen stikstofdepositie		<input type="text"/>



Bijdrage aan de landbouwambities

Ambitie	Categorie	Het doel	Voorbeeld
Duurzame, volhoudbare landbouw 	Energie neutraal	<ul style="list-style-type: none"> In 2040 is de Hoeksche Waard energieneutraal. 	<ul style="list-style-type: none"> Energie opwekken op het perceel voor eigen gebruik. Door het uitvoeren van de activiteit wordt energie bespaard.
	Circulaire landbouw	<ul style="list-style-type: none"> De Hoeksche Waard heeft in 2030 al 50% van de kringlopen in de landbouw gesloten en is daarmee koploper in Europa. 	
		<ul style="list-style-type: none"> In 2030 is 25% van de bouw- en infraprojecten in de Hoeksche Waard circulair. 	
		<ul style="list-style-type: none"> In 2030 is de Hoeksche Waard vrij van zwerfafval. 	
		<ul style="list-style-type: none"> Restafval per inwoner Hoeksche Waard daalt verder tot onder de 50 kilo per jaar in 2030. 	
Sterke boer-burger verbinding 	Korte ketens	<ul style="list-style-type: none"> De consument en de agrariër dichter bij elkaar brengen. 	<ul style="list-style-type: none"> Tijdens het uitvoeren van de activiteit heeft de agrariër direct contact met de bezoeker of klant.
	Landbouweducatie	<ul style="list-style-type: none"> De consument meer kennis bijbrengen over voedselproductie en landbouw. 	<ul style="list-style-type: none"> Tijdens de activiteit kan de bezoeker leren over het landbouwbedrijf of het boerderijleven, bijvoorbeeld over de productie van voedsel of dierenwelzijn.
	Beleving van het landbouwgebied	<ul style="list-style-type: none"> Het diverse landschap, de historie en de landbouw in het buitengebied beter beleefbaar maken voor inwoners en bezoekers. 	<ul style="list-style-type: none"> Tijdens de activiteit ervaart de bezoeker de landbouw en/of de historie hiervan. Tijdens de activiteit ervaart de bezoeker de kwaliteiten van het landschap en/of de historie hiervan. Het plan ligt op een route door het buitengebied, zoals de Foodroute of de wandel- en fietsroutes.



Zo draagt mijn initiatief hieraan bij	Waardering door gemeente	
	Score	Onderbouwing
Energie neutraal		<input type="text"/>
Circulaire landbouw		<input type="text"/>
Korte ketens		<input type="text"/>
Landbouweducatie		<input type="text"/>
Beleving van het landbouwgebied		<input type="text"/>

Bijdrage aan de landbouwambities

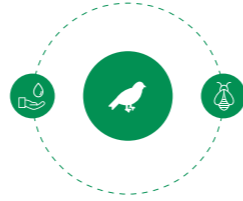


Ambitie	Categorie	Het doel	Voorbeeld
Innovatieve landbouw 	Nieuwe technieken en technologie	<ul style="list-style-type: none"> Ontwikkeling en toepassing van innovatieve technieken en/of technologie bij de productie (of bewerking) van voedsel. 	
	Samenwerking	<ul style="list-style-type: none"> Promotie van de samenwerking van partijen binnen de agrarisch sector. 	<ul style="list-style-type: none"> Samenwerken met andere partijen in de agrarische sector.
		<ul style="list-style-type: none"> Promotie van de samenwerking van agrarische partijen met partijen buiten de sector. Promotie van gezamenlijk beheer van boerenland. 	<ul style="list-style-type: none"> Samenwerken met partijen van buiten de agrarische sector. Het (boeren)land in samenwerking met andere agrariërs of partijen beheren.
Delen van kennis	<ul style="list-style-type: none"> Meer kennisdeling binnen de agrarische sector door het verbinden van kennis- en informatiecentra op de verschillende Zuid-Hollandse eilanden. 	<ul style="list-style-type: none"> Het plan sluit aan bij het samenwerkingsplatform Foodlab Hoeksche Waard. 	



Zo draagt mijn initiatief hieraan bij	Waardering door gemeente	
	Score	Onderbouwing
Nieuwe technieken en technologie		
Samenwerking		
Delen van kennis		

Bijdrage aan de ambities voor natuur



Ambitie	Categorie	Het doel	Voorbeeld
Groenblauwe dooradering (GBDA) verder ontwikkelen 	Robuust hoofdnetwerk	<ul style="list-style-type: none"> Een robuust netwerk van krekten, dijken en natuurgebieden. 	<ul style="list-style-type: none"> De huidige watergangen verdiepen en/of verbreden. Natuurvriendelijk baggeren. Gezamenlijk beheer van natuur en boerenland.
	Fijnmazige dooradering	<ul style="list-style-type: none"> Een fijnmazige dooradering van ruigten, bermen, akkerranden en waterrelementen als aanvulling. 	<ul style="list-style-type: none"> Aanleggen van vaste bloemrijke akkerranden of slootranden. De huidige watergangen verdiepen en verbreden. Sloten afdammen. Natuurvriendelijk baggeren. De (over)capaciteit van de waterbassins van glastuinbouwbedrijven beter benutten. Gezamenlijk beheer van natuur en boerenland.
Vergroten van de biodiversiteit 	Sterke insectenpopulatie	<ul style="list-style-type: none"> Toename van het aantal insecten in het akkerbouwgebied. Herbergen van minimaal een derde van de totale Nederlandse populatie aan soorten en het terugbrengen van rode lijstsoorten. Doelsoorten vlinders: argusvlinder, oranjepipje, zwartsprietdikkopje, hooibeestje en bruin zandoogje. Doelsoorten libellen: vroege glazenmaker, bloedrode heidelibel, glassnijder, viervlek. Doelsoorten hommels: moshommel, zandhommel. 	<ul style="list-style-type: none"> Aanleggen van bloemrijke akkerranden.
	Sterke akkervogelpopulatie	<ul style="list-style-type: none"> Herstel van de akkervogelpopulatie in de Hoeksche Waard. 	<ul style="list-style-type: none"> Toename van het aantal insecten stimuleren. Meer natuurwaarden op landbouwgrond. Nieuwe hagenstructuur aanleggen om de Geelgors terug te brengen.
	Sterke vispopulatie	<ul style="list-style-type: none"> Tegengaan van vissterfte. Terugbrengen van de paling in de haarvaten van de Hoeksche Waard. Doelsoorten: bittervoorn, kleine modderkruiper, grote modderkruiper, snoek, kroeskarper, vetje, zeelt, paling. 	<ul style="list-style-type: none"> Natuurontwikkeling in en rond de krekten. Verbeteren van de waterkwaliteit. Vrije migratie van vis.
	Sterke zoogdierenpopulatie	<ul style="list-style-type: none"> De otter keert terug in de wateren van de Hoeksche Waard. Doelsoorten zoogdieren: noordse woelmuis, waterspitsmuis, dwergspitsmuis, hermelijn, wezel. 	<ul style="list-style-type: none"> Meedoen aan het project van Kreek tot Kraan door het aanleggen van ottervriendelijke oevers met aangrenzende rustplekken.



Zo draagt mijn initiatief hieraan bij	Waardering door gemeente	
	Score	Onderbouwing
Robuust hoofdnetwerk		
Fijnmazige dooradering		
Sterke insectenpopulatie		
Sterke akkervogelpopulatie		
Sterke vispopulatie		
Sterke zoogdierenpopulatie		

Bijdrage aan de ambities voor recreatie



Ambitie	Categorie	Het doel	Voorbeeld
Aanbodversterking en ontwikkeling aan de hand van themalijnen 	Agrifood in de Hoeksche Waard	<ul style="list-style-type: none"> De innovatieve agrifood sector en de producten die hieruit voortkomen benutten voor recreatieve activiteiten en producten voor toeristen en inwoners. 	<ul style="list-style-type: none"> Educatieve programma's over de innovatieve landbouwsector en de producten die hieruit voortkomen aanbieden. Arrangementen passend bij de innovatieve landbouwsector en -producten aanbieden.
	Hoeksche Waard: Eiland van 60 polders	<ul style="list-style-type: none"> Het diverse, authentieke, charmante landschap en de unieke ontstaansgeschiedenis van de Hoeksche Waard beter beleefbaar maken en het verhaal ervan vertellen met behulp van toeristisch-recreatieve productontwikkeling. 	<ul style="list-style-type: none"> Beleving langs het routenetwerk voor wandelen, fietsen en varen toevoegen. Denk aan een informatiepunt, een uitkijkpunt of het tot leven brengen van historische elementen. Natuur, landschap en oevers beter toegankelijk maken. Bijzonder verblijf in natuur of erfgoed realiseren, wat authenticiteit en beleving accentueert. Aanhaken bij ontwikkelingen op omliggende eilanden.
Samenwerken aan de juiste totaalbeleving 	Verbinding tussen initiatieven	<ul style="list-style-type: none"> Verbinding tussen onderdelen van het toeristisch-recreatieve aanbod in de Hoeksche Waard. 	<ul style="list-style-type: none"> Het plan aansluiten bij het samenwerkingsplatform Foodlab Hoeksche Waard. Het plan ligt aan het fiets- en/ of wandelnetwerk of maakt zelfs onderdeel uit van de Foodroute. Samenwerken met andere partijen in de Hoeksche Waard om een totaalbeleving (samengesteld product) te bieden.
Uitbreiden aanbod voor waterrecreatie, dagrecreatie & evenementen 	Waterrecreatie	<ul style="list-style-type: none"> Meer en betere mogelijkheden voor waterrecreatie. 	<ul style="list-style-type: none"> Er worden recreatieve activiteiten op het water georganiseerd en gefaciliteerd.
		<ul style="list-style-type: none"> Toegankelijke oevers. Vooraf aan de Binnenbedijkte Maas en in het overgangsgedebied van de Hoeksche Delta liggen hier kansen voor. 	<ul style="list-style-type: none"> Eventueel aanwezige oevers toegankelijker maken voor bezoekers.



Zo draagt mijn initiatief hieraan bij	Waardering door gemeente	
	Score	Onderbouwing
Agrifood in de Hoeksche Waard		<input type="text"/>
Hoeksche Waard: Eiland van 60 polders		<input type="text"/>
Verbinding tussen initiatieven		<input type="text"/>
Waterrecreatie		<input type="text"/>

Bijdrage aan de ambities voor recreatie



Ambitie	Categorie	Het doel	Voorbeeld
Uitbreiden aanbod voor waterrecreatie, dagrecreatie & evenementen 	Dagrecreatie	<ul style="list-style-type: none"> Uitbreiding van de mogelijkheden voor dagrecreatie bij de Binnenbedijkte Maas en de Zuidrand, ook voor bezoekers van buiten de Hoeksche Waard. Uitbreiding van kleinschalige dagrecreatie in de polders dat bijdraagt aan de versterking en beleefbaarheid van de kwaliteiten van het landschap. 	
	Evenementen	<ul style="list-style-type: none"> Een divers evenementenaanbod met een verschillende mate van aantrekkingskracht (lokaal, regionaal, bovenregionaal). 	<ul style="list-style-type: none"> Evenementen organiseren op het gebied van Agrifood of sport, evenementen op het water, evenementen voor en door jongeren en meerdaagse evenementen die verblijfgasten aantrekken.
Beweging in de buitenruimte 	Fijnmazig routenetwerk	<ul style="list-style-type: none"> Een fijnmazig, uitgebreid netwerk aan wandel-, fiets- en ruitersporen over het hele eiland. 	<ul style="list-style-type: none"> Het toevoegen van wandel-, fiets en ruitersporen over het boerenland.
	Voorzieningen langs de route	<ul style="list-style-type: none"> Goede voorzieningen voor recreanten langs de routes. 	<ul style="list-style-type: none"> Creëren van een rustpunt langs een fiets- en/of wandelroute. Horeca toevoegen op een strategische plek langs de routenetwerken.
	Actieve recreatie	<ul style="list-style-type: none"> Een divers aanbod van actieve recreatiemogelijkheden zoals zwemmen, sport en spel. 	<ul style="list-style-type: none"> Actieve recreatiemogelijkheden zoals sport en spel aanbieden.
Aantrekkelijke en duurzame verblijfsaccommodaties 	Uitbreiding van het verblijfsaanbod	<ul style="list-style-type: none"> Meer aantrekkelijke en duurzame verblijfsaccommodaties binnen de Hoeksche Waard. Vooraf aan de Binnenbedijkte Maas liggen hier veel kansen voor. 	<ul style="list-style-type: none"> Een verblijfsaccommodatie realiseren die past bij de kernkwaliteiten van het landschap.
Aanbod ontwikkelen met en voor jongeren en jeugd 	Aanbod voor jongeren en kinderen	<ul style="list-style-type: none"> Een passend vrijetijdsaanbod voor jeugd en jongeren van verschillende leeftijdsgroepen. 	<ul style="list-style-type: none"> Activiteiten uitvoeren die specifiek voor jongeren en/of kinderen zijn en passen bij hun behoeften en interesses.
	Jongerenparticipatie	<ul style="list-style-type: none"> Jongeren en jeugd worden betrokken bij het opzetten van een passend vrijetijdsaanbod. 	<ul style="list-style-type: none"> In het opstellen van het plan jongeren betrekken. Zo sluit de activiteit goed aan op de behoeften en interesses van jongeren en/of kinderen.



Zo draagt mijn initiatief hieraan bij	Waardering door gemeente	
	Score	Onderbouwing
Dagrecreatie		
Evenementen		
Fijnmazig routenetwerk		
Voorzieningen langs de route		
Actieve recreatie		
Uitbreiding van het verblijfsaanbod		
Aanbod voor jongeren en kinderen		
Jongerenparticipatie		

Bijdrage aan de ambities voor wonen, zorg en welzijn



Ambitie	Categorie	Het doel	Voorbeeld
Welzijn 	Ontmoeten	<ul style="list-style-type: none"> Stimuleren van ontmoeting tussen inwoners in de buitenruimte. 	<ul style="list-style-type: none"> Tijdens de activiteiten kunnen inwoners elkaar op een laagdrempelige wijze ontmoeten.
	Bewegen	<ul style="list-style-type: none"> Stimuleren van sport en beweging in de buitenruimte. 	<ul style="list-style-type: none"> De activiteiten in het plan stimuleren sport en beweging bij de uitvoering hiervan.
	Toegankelijk landschap	<ul style="list-style-type: none"> Verbeteren van de toegankelijkheid van het landschap en de meerwaarde van het landschap voor de gezondheid en welzijn van onze inwoners. 	<ul style="list-style-type: none"> Tijdens de activiteiten ervaren bezoekers/klanten het landschap van het buitengebied.
Wonen 	Tijdelijke huisvesting	<ul style="list-style-type: none"> Toevoegen van huisvesting voor arbeidsmigranten die hier tijdelijk verblijven tijdens piekmomenten. 	Realiseren van kwalitatief goede huisvesting van tijdelijke aard op het perceel, maar onder voorwaarde dat: <ul style="list-style-type: none"> De huisvesting na de piekbehoefte weer verwijderd wordt. De huisvesting geen negatieve invloed heeft op de agrarische werkzaamheden en de omgeving.
Zorg 	Zorg aanvullend op het dorpsgericht zorgaanbod	<ul style="list-style-type: none"> Kwalitatief goede zorg die aanvullend is op het zorgaanbod gericht op de dorpen in de Hoeksche Waard, getoetst aan het afwegingskader voor zorginitiatieven. 	
	Mantelzorg	<ul style="list-style-type: none"> Vrijwilligers en mantelzorgers ondersteunen en faciliteren. 	



Zo draagt mijn initiatief hieraan bij	Waardering door gemeente	
	Score	Onderbouwing
Ontmoeting	<input type="radio"/>	<input type="text"/>
Beweging	<input type="radio"/>	<input type="text"/>
Toegankelijk landschap	<input type="radio"/>	<input type="text"/>
Tijdelijke huisvesting	<input type="radio"/>	<input type="text"/>
Zorg aanvullend op het dorpsgericht zorgaanbod	<input type="radio"/>	<input type="text"/>
Mantelzorg	<input type="radio"/>	<input type="text"/>

Bijdrage aan algemene ambities



Ambitie	Categorie	Het doel	Voorbeeld
Ruimte voor ondernemerschap	Gezond vestigingsklimaat	<ul style="list-style-type: none"> De Hoeksche Waard heeft een gezond economisch vestigingsklimaat waar het voor zowel aanwezige bedrijven als voor de instroom van nieuwe bedrijven goed ondernemen is. De Hoeksche Waard heeft meer succesvol zelfstandig ondernemers in vormen van (innovatieve) bedrijvigheid die de vitaliteit van de Hoeksche Waard versterken. 	
	Vitale arbeidsmarkt	<ul style="list-style-type: none"> In 2030 is de arbeidsmarkt in de Hoeksche Waard vitaal, omdat (toekomstige) vraag en aanbod in kwantitatieve en kwalitatieve zin in evenwicht is. 	
		<ul style="list-style-type: none"> Zoveel mogelijk inwoners doen naar vermogen mee op de arbeidsmarkt. We verkleinen de afstand tot de arbeidsmarkt en we verkleinen de afstand van de arbeidsmarkt tot kwetsbare inwoners. 	
Onderscheidende gebiedsmarketing	<ul style="list-style-type: none"> De Hoeksche Waard weet zich vanaf 2020 sterk en onderscheidend te profileren op de prioritaire beleidsthema's en hierin met ondernemers, onderwijs en medeoverheden samenwerkingen aan te gaan. 	<ul style="list-style-type: none"> Aansluiten op de gebiedsmarketing Natuurlijk Hoeksche Waard. 	
Ruimte voor iedereen	Goede opvoeding en kansrijk opgroeien	<ul style="list-style-type: none"> Alle (mede)opvoeders dragen bij aan een positief opvoed- en opgroei-klimaat in de Hoeksche Waard door samen te werken en te verbinden vanuit een gezamenlijke verantwoordelijkheid In de Hoeksche Waard willen we voldoende keuzemogelijkheden voor kinderen om zich kansrijk te ontwikkelen. 	<ul style="list-style-type: none"> Bijdragen aan het versterken van het netwerk van ouders en medeopvoeders van kinderen tot 12 jaar.



Zo draagt mijn initiatief hieraan bij	Waardering door gemeente	
	Score	Onderbouwing
Gezond vestigingsklimaat		
Vitale arbeidsmarkt		
Onderscheidende gebiedsmarketing		
Goede opvoeding en kansrijk opgroeien		

Bijdrage aan de kwaliteiten van het landschap



Binnen de Hoeksche Waard zijn verschillende kwaliteiten van het landschap benoemd. Deze zijn in de omgevingsvisie geduid als de Hoeksche Waarden. Deze waarden verschillen per gebied. Kijk in welk deelgebied uw initiatief zich bevindt en maak inzichtelijk hoe uw initiatief bijdraagt aan de waarden van het deelgebied. De waarden van de andere deelgebieden kunt u buiten beschouwing laten.

Natuurlijk! Verbonden

Dit is het grootste deelgebied binnen de Hoeksche Waard. Het betreft het grote, relatief open agrarische landschap. Het landschap is rationeel en doelmatig ingericht voor de agrarische sector. De openheid geeft lange zichtlijnen en vergezichten. Maar kent ook cultuurhistorische iconen zoals de molens en de boerderijen.

Oudste Landen

De Oudste Landen liggen midden in het agrarische landschap, maar de verschijningsvorm is anders. De Oudste Landen zijn waterrijk met een zeer open karakter door de fijnmazige structuur van dijken, kreken en sloten. Het kent een grote rijkdom aan flora en fauna.

De Oudste Landen heeft veel cultuurhistorische waarde voor de Hoeksche waard. Een groot gedeelte is aangewezen als stiltegebied en Natura 2000-gebied.

Hoeksche Delta

De Hoeksche Delta vormt de natuurlijke buitenrand van de Hoeksche Waard. Het is een dynamisch en robuust deltalandschap met een verbinding met de rivieren en de gebieden aan de overkant.

De Hoeksche Delta bestaat uit buitendijkse natuurgebieden en een overgangszone met voornamelijk agrarisch gebruik. Maar recreatie kent hier ook zijn plek.

Binnenpret

De rivierarm Binnenbedijkte Maas is één van de meest waardevolle archeologische zones van de Hoeksche Waard. Daarnaast is het ook het kerngebied voor waterrecreatie en dagrecreatie. En heeft de Binnenbedijkte Maas ook een ecologische betekenis voor de gemeente.



Natuurlijk! Verbonden



Waardering door gemeente

Kernkwaliteiten & Waarden

Mijn bijdrage

Score

Onderbouwing

Openheid van het landschap

- Versterken van het contrast tussen grote open ruimten en groene randen van de grootschalige polders. Hierbij rekening houden met de lange zichtlijnen 'van dijk tot dijk'.
- Het creëren van openheid door het saneren van verspreid liggend glas.

Kreken en dijken

- Versterken en in stand houden van het patroon van groene dijken, kreken, kreekkruggen en stroomgeulen.

Polderpatroon

- In stand houden van het contrast tussen grootschalige, rationele polders en sammel, schilvormige polders.

Cultuurhistorisch erfgoed

- Versterken en beleefbaar maken van de (agrarische) geschiedenis, door behoud of herbestemming agrarisch erfgoed en andere iconen.

Agrarisch karakter

- Agrarische bedrijven blijven of worden groene parels in het landschap. Daarbij is er aandacht voor biodiversiteit.

Landschappelijke inpassing

- Versterken van de landschappelijke en natuurlijke inpassing van de bedrijfsbebouwing. Het bouwvlak moet hierin niet bepalend zijn, maar juist de kwalitatieve versterking.



Oudste Landen



Kernkwaliteiten & Waarden	Mijn bijdrage	Waardering door gemeente	
		Score	Onderbouwing
Openheid van het landschap <ul style="list-style-type: none"> Versterken van het open en waterrijke karakter. Voorkom versnippering van de ruimte door bebouwing en beplanting te koppelen aan de dijk en de erven. 		●	
Kreken en dijken <ul style="list-style-type: none"> Versterken en in stand houden van karakteristieke knotbomenrijen aan de rand van de polder. Versterking van de fijnmazige structuur van dijken, kreken en sloten. 		●	
Polderpatroon <ul style="list-style-type: none"> Versterking van de herkenbaarheid en leesbaarheid van het historische polderpatroon door het in stand houden van het contrast tussen kleine ringdijkpolders en grootschalige, rationele polders, met aandacht voor de zichtlijnen. Versterken en in stand houden van kleinschalige strokenverkaveling Oudeland van Strijen. 		●	
Cultuurhistorisch erfgoed <ul style="list-style-type: none"> In stand houden van het historisch patroon van waterbeheersing via poldersloten en Bosmanmolentjes naar kreekrestanten en gemalen. 		●	
Stilte <ul style="list-style-type: none"> Behoud van de stiltegebieden. 		●	
Natuur <ul style="list-style-type: none"> Versterking van de kwaliteiten van flora en fauna, in aansluiting op de instandhoudingsdoelstellingen van het Natura 2000-gebied Oudeland van Strijen. 		●	

Hoeksche Delta



Kernkwaliteiten & Waarden	Mijn bijdrage	Waardering door gemeente	
		Score	Onderbouwing
Openheid van het landschap <ul style="list-style-type: none"> Vergroten van de beleefbaarheid van natuurlijke processen, weidsheid en ongereptheid. 		●	
Kreken en dijken <ul style="list-style-type: none"> Versterken van het uitzicht op de rivier en de beleefbaarheid van de grasgorzen. 		●	
Cultuurhistorisch erfgoed <ul style="list-style-type: none"> Versterken van de beleefbaarheid van cultuurhistorisch waardevolle objecten zoals grienden en de eendenkooi. 		●	
Kreken en dijken <ul style="list-style-type: none"> Versterken van de herkenbaarheid als oude rivierarm. 		●	
Polderpatroon <ul style="list-style-type: none"> In stand houden van onbebouwde oeverlanden en verkaveling langs de zuidelijke oever van de Binnenbedijkte Maas. 		●	
Cultuurhistorisch erfgoed <ul style="list-style-type: none"> Beleefbaar maken van het archeologisch verleden rondom de rivierarm. 		●	
Water <ul style="list-style-type: none"> Verbeteren van de waterkwaliteit in de Binnenmaas en benutten als schoonwaterbuffer voor het eiland. 		●	
Natuur <ul style="list-style-type: none"> Versterken en behouden van de aanwezige biodiversiteit. 		●	



Binnenpret

Kernkwaliteiten & Waarden	Mijn bijdrage	Waardering door gemeente	
		Score	Onderbouwing
Kreken en dijken <ul style="list-style-type: none"> Versterken van de herkenbaarheid als oude rivierarm. 		●	
Polderpatroon <ul style="list-style-type: none"> In stand houden van onbebouwde oeverlanden en verkaveling langs de zuidelijke oever van de Binnenbedijkte Maas. 		●	
Cultuurhistorisch erfgoed <ul style="list-style-type: none"> Beleefbaar maken van het archeologisch verleden rondom de rivierarm. 		●	
Water <ul style="list-style-type: none"> Verbeteren van de waterkwaliteit in de Binnenmaas en benutten als schoonwaterbuffer voor het eiland. 		●	
Natuur <ul style="list-style-type: none"> Versterken en behouden van de aanwezige biodiversiteit. 		●	

Invloed op de omgeving

Uw initiatief kan op verschillende manieren invloed hebben op de directe omgeving. Het is niet de bedoeling dat uw initiatief onevenredig negatieve gevolgen heeft voor het landschap en de natuur, omwonenden of de agrarische bedrijfsvoering. Voor de volgende onderwerpen hebben wij doelen en randvoorwaarden opgesteld:

**Landschappelijke
inpassing**

**Agrarische
bedrijfsvoering**

Flora en fauna

Lucht

Licht

Geluid

Bodem

Water

Externe veiligheid

Verkeer

Privacy en zicht

Maak concreet hoe u voor uw initiatief invulling geeft aan de gestelde randvoorwaarden. Overschrijdt uw initiatief de randvoorwaarden? Beschrijf dan de maatregelen die u neemt om de invloed te verkleinen en welke afspraken u hierover maakt met uw omgeving.

Let op! U hoeft alleen de beschrijving van de invloed en de maatregelen/afspraken aan te leveren. Wij zullen de invloed van uw initiatief waarderen en deze waardering onderbouwen.



Landschappelijke inpassing



Waardering door gemeente

Categorie	Het doel	Randvoorwaarden
Relatie met de omgeving en sociaal-culturele context	<ul style="list-style-type: none"> De vormgeving van de activiteit(en) en eventuele bouwwerken sluit aan bij het agrarische karakter van het buitengebied. 	<ul style="list-style-type: none"> Van de uitstraling en vormgeving van het initiatief mag worden verwacht dat verwijzingen en associaties naar het agrarische karakter zorgvuldig worden gebruikt en uitgewerkt.
	<ul style="list-style-type: none"> De vormgeving van de activiteit(en) en eventuele bouwwerken levert een positieve bijdrage aan de kwaliteit van het landschap. 	<ul style="list-style-type: none"> Van de vormgeving en uitstraling van het initiatief worden verwacht dat het een positieve bijdrage levert aan de kwaliteit van de openbare ruimte. Daarbij worden hogere eisen gesteld naarmate de openbare betekenis van het initiatief of van de omgeving groter is.
Plaatsing	<ul style="list-style-type: none"> De activiteiten en eventuele bouwwerken hebben een passende positie op het perceel in relatie tot de naburige gebouwen, publieke ruimte en het landschap. 	<ul style="list-style-type: none"> In de plaatsing moet rekening gehouden worden met het verkavelingstype, positie onderling, afstand onderling, plaatsing op kavel, bouwrichting, herhaling/ritmiek en zichtassen. De regels in het omgevingsplan zijn hierin bepalend.
Massa, vorm en schaal	<ul style="list-style-type: none"> De schaal, maatverhouding en vormgeving van de activiteit(en) past bij de omgeving. 	<ul style="list-style-type: none"> Voor de massa, vorm en schaal moet rekening gehouden worden met de opbouw, de ruimte, de samenstelling, de relatieve omvang en de vormbehandeling. De regels in het omgevingsplan zijn hierin bepalend.
Materiaal, textuur kleur en licht	<ul style="list-style-type: none"> De detaillering, kleur en het materiaal van eventuele bouwwerken is passend bij de omgeving en het gebruik. 	<ul style="list-style-type: none"> Kleur en materiaal zijn zeer beeldbepalend voor de verschijningsvorm van een gebouw, straat en/of gebied. Voor een goede landschappelijke inpassing moet er gekeken worden naar gaafheid/oorspronkelijkheid, materiaalgebruik, kleurtoon en toepassing, decoraties en ornamenten. Dit moet op zo'n manier worden toegepast dat de gekozen materialen, textuur, kleur en licht het karakter van het initiatief ondersteunen en de ruimtelijke samenhang met de omgeving duidelijk maken.
	<ul style="list-style-type: none"> Het uiterlijk van eventuele bouwwerken levert een positieve bijdrage aan de kwaliteit van het landschap. 	

Invloed van het initiatief

Oplossing & afspraken

Invloed

Onderbouwing



Agrarische bedrijfsvoering



Categorie	Het doel	Randvoorwaarden
Agrarische bedrijfsvoering en -ontwikkeling in de omgeving	<ul style="list-style-type: none"> We willen onze sterke en diverse landbouwsector behouden en versterken. Agrarische bedrijfsvoering en ontwikkelingen willen we in de Hoeksche Waard niet belemmeren. 	<ul style="list-style-type: none"> Nieuwe ontwikkelingen en activiteiten mogen niet leiden tot extra belemmeringen voor de bedrijfsontwikkeling van de omliggende agrarische bedrijven voortvloeiende uit de milieuwetgeving.



Invloed van het initiatief	Oplossing & afspraken	Waardering door gemeente	
		Invloed	Onderbouwing

Flora en fauna



Bescherming van flora en fauna	<ul style="list-style-type: none"> De natuur in de Hoeksche Waard is een groot algemeen goed. We zetten in op het versterken van de natuurwaarden en vergroten de biodiversiteit. 	<ul style="list-style-type: none"> Nieuwe ontwikkelingen en activiteiten mogen de flora en fauna op een perceel en in de omgeving niet negatief beïnvloeden.
Natura 2000-gebieden	<ul style="list-style-type: none"> In de Hoeksche Waard kennen we verschillende Natura 2000-gebieden: Oudeland van Strijen, Haringvliet, Hollands Diep en Oude Maas. In deze gebieden zetten we ons in voor het behoud van de omvang en kwaliteit van de habitattypen en de leefgebieden voor verschillende diersoorten. 	<ul style="list-style-type: none"> Nieuwe activiteiten of ontwikkelingen in en rondom de Natura 2000-gebieden dienen geen afbreuk te doen aan de omvang en kwaliteit van de habitattypen en de leefgebieden voor verschillende diersoorten.

Licht



Lichthinder	<ul style="list-style-type: none"> In de Hoeksche Waard willen we lichthinder voorkomen en beperken. 	<ul style="list-style-type: none"> Voor lichthinder geldt de zorgplicht. Dit betekent dat lichthinder zo veel mogelijk voorkomen of beperkt moet worden. Het is een plaatselijk probleem, waarvoor lokaal maatwerk nodig is. Per situatie wordt het aanvaardbaar hinderniveau van de lichthinder bepaald.
--------------------	---	--

--	--	--	--

Lucht



Categorie	Het doel	Randvoorwaarden
Luchtkwaliteit	<ul style="list-style-type: none"> Binnen de Hoeksche Waard gaan we voor een gezond leefmilieu. We streven daarbij naar een goede luchtkwaliteit. 	<p>Binnen het initiatief moet voldaan worden aan één of een combinatie van de volgende voorwaarden:</p> <ul style="list-style-type: none"> Er is geen sprake van een feitelijke of dreigende overschrijding van een grenswaarde. Het initiatief leidt per saldo niet tot een verslechtering van de luchtkwaliteit. Het initiatief draagt alleen 'niet in betekende mate' (NIBM) bij aan de luchtverontreiniging. Het initiatief is opgenomen in, of past binnen, het Nationaal Samenwerkingsprogramma Luchtkwaliteit (NSL) of een regionaal programma van maatregelen.
Geurhinder	<ul style="list-style-type: none"> Binnen de Hoeksche Waard zetten we in op het voorkomen en beperken van geurhinder. 	<ul style="list-style-type: none"> Per situatie wordt het aanvaardbaar hinderniveau van de geurhinder vastgesteld. Het geurhinderbeleid van de provincie Zuid-Holland kan hiervoor als handvat toegepast worden.



Invloed van het initiatief	Oplossing & afspraken	Waardering door gemeente	
		Invloed	Onderbouwing

Geluid



Geluidhinder	<ul style="list-style-type: none"> In de Hoeksche Waard willen we geluidhinder voorkomen en beperken. 	<ul style="list-style-type: none"> Gestelde geluidsgrenzen dienen niet overschreden te worden. Algemene geluidsgrenzen zijn benoemd in artikel 2.17 van het Activiteitenbesluit milieubeheer. Daarnaast stelt ook de APV van gemeente Hoeksche Waard geluidsgrenzen voor: <ul style="list-style-type: none"> Collectieve festiviteiten Incidentele festiviteiten Onversterkte muziek
Stiltegebieden	<ul style="list-style-type: none"> In onze stiltegebieden willen we de stilte en rust behouden en beschermen. Dit houdt in dat we in deze gebieden een gemiddeld geluidsniveau van 40 dB nastreven. 	<ul style="list-style-type: none"> Gestelde geluidsgrenzen voor de stiltegebieden worden niet overschreden.

Bodem



Categorie	Het doel	Randvoorwaarden
Bodemkwaliteit	<ul style="list-style-type: none"> In de Hoeksche Waard streven we naar een gezonde bodem. 	<ul style="list-style-type: none"> Nieuwe activiteiten of ontwikkelingen mogen de bodemkwaliteit van het perceel en de omgeving niet negatief beïnvloeden.



Invloed van het initiatief	Oplossing & afspraken	Waardering door gemeente	
		Invloed	Onderbouwing

Water



Waterkwaliteit	<ul style="list-style-type: none"> Binnen de Hoeksche Waard streven we naar een hoge waterkwaliteit. 	<ul style="list-style-type: none"> Nieuwe activiteiten of ontwikkelingen mogen de waterkwaliteit van het perceel en de omgeving niet negatief beïnvloeden.
Waterbergend vermogen	<ul style="list-style-type: none"> Binnen de Hoeksche Waard richten we ons op voldoende waterbergend vermogen van het gebied. 	<ul style="list-style-type: none"> Nieuwe activiteiten of ontwikkelingen mogen het waterbergend vermogen van het perceel en de omgeving niet negatief beïnvloeden.

Veiligheid



Externe veiligheid	<ul style="list-style-type: none"> In het buitengebied van de Hoeksche Waard worden ook activiteiten uitgevoerd die risico's met zich meebrengen voor hun omgeving. Denk bijvoorbeeld aan energieopwekking middels windmolens of het opslaan van propaan. Deze activiteiten zijn belangrijk voor inwoners en bedrijven in het buitengebied en moeten hier mogelijk blijven. 	<ul style="list-style-type: none"> Nieuwe ontwikkelingen en activiteiten mogen niet leiden tot aanvullende belemmeringen voor activiteiten die een bepaalde milieucolour met zich meebrengen.
---------------------------	--	--

--	--	--	--

Verkeer



Categorie	Het doel	Randvoorwaarden
Verkeersaantrekkelijke werking	<ul style="list-style-type: none"> Verkeersdrukke op de, soms kwetsbare, dijken willen we voorkomen om het buitengebied leefbaar te houden. 	<ul style="list-style-type: none"> Het betreft geen zodanige verkeersaantrekkelijke activiteit, die kan leiden tot nadelige beïnvloeding van de normale afwikkeling van verkeer.
Parkeerdruk	<ul style="list-style-type: none"> Ontwikkelingen mogen niet voor een verhoging van de parkeerdruk in de omgeving zorgen. 	<ul style="list-style-type: none"> Binnen de Hoeksche Waard bekijken we goed of nieuwe ontwikkelingen passen binnen de omgeving en niet leiden tot overlast voor andere bewoners. Dit geldt ook voor parkeren. Daarom dient bij initiatieven het parkeren op eigen terrein plaats te vinden.



Invloed van het initiatief	Oplossing & afspraken	Waardering door gemeente	
		Invloed	Onderbouwing

Privacy en zicht



Aansluiting en inblik op aangrenzende percelen	<ul style="list-style-type: none"> De activiteiten en plaatsing van de activiteiten maken geen inbreuk op de privacy van de gebruikers/bewoners van aangrenzende percelen. 	<ul style="list-style-type: none"> Activiteiten dienen op het bouwvlak plaats te vinden. Uitzondering is alleen wanneer in de randvoorwaarden van de activiteit is meegenomen dat het activiteit op het gehele boerenland is toegestaan. Er dient rekening gehouden te worden met het zicht op de burens. Op basis van artikel 50 van boek 5 van het Burgerlijk Wetboek dient de afstand tot een naastgelegen erf minimaal 2 meter te bedragen wanneer het gaat om zicht op het eigendom van de burens. Of er moet anders overeengekomen zijn met de burens.
---	---	--

--	--	--

De afweging

Toegevoegde waarde

Categorie	Ambitie	Waarde per ambitie	Totale waarde
Bijdrage aan de landbouwambities	<ul style="list-style-type: none"> Duurzame, volhoudbare landbouw Sterke boer-burger verbinding Innovatieve landbouw 		
Bijdrage aan de ambities voor natuur	<ul style="list-style-type: none"> Groenblauwe dooradering (GBDA) verder ontwikkelen Vergroten van de biodiversiteit 		
Bijdrage aan de ambities voor recreatie	<ul style="list-style-type: none"> Aanbodversterking en ontwikkeling aan de hand van themalijnen Samenwerken aan de juiste totaalbeleving Uitbreiden aanbod voor waterrecreatie, dagrecreatie en evenementen Beweging in de buitenruimte Aantrekkelijke en duurzame verblijfsaccommodaties Aanbod ontwikkelen met en voor jongeren en jeugd 		
Bijdrage aan de ambities voor wonen, zorg en welzijn	<ul style="list-style-type: none"> Welzijn Wonen Zorg 		
Bijdrage aan algemene ambities	<ul style="list-style-type: none"> Ruimte voor ondernemerschap Ruimte voor iedereen 		
Bijdrage aan de kwaliteiten van het landschap	<ul style="list-style-type: none"> Natuurlijk! Verbonden Oudste Landen Hoeksche Delta Binnenpret 		

Invloed op de omgeving

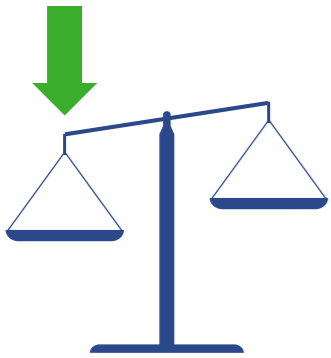
Categorie	Doel	Invloed per doel	Totale invloed
Landschappelijke inpassing	<ul style="list-style-type: none"> Relatie met de omgeving en sociaal-culturele context Plaatsing Massa, vorm en schaal Materiaal, textuur, kleur en licht 		
Agrarische bedrijfsvoering	<ul style="list-style-type: none"> Agrarische bedrijfsvoering en -ontwikkeling in de omgeving 		
Flora en fauna	<ul style="list-style-type: none"> Bescherming van flora en fauna Natuura 2000-gebieden 		
Lucht	<ul style="list-style-type: none"> Luchtkwaliteit Geurhinder 		
Licht	<ul style="list-style-type: none"> Lichthinder 		
Geluid	<ul style="list-style-type: none"> Geluidhinder Stiltegebieden 		
Bodem	<ul style="list-style-type: none"> Bodemkwaliteit 		
Water	<ul style="list-style-type: none"> Waterkwaliteit Waterbergend vermogen 		
Veiligheid	<ul style="list-style-type: none"> Externe veiligheid 		
Verkeer	<ul style="list-style-type: none"> Verkeersaantrekkende werking Parkeren 		
Privacy en zicht	<ul style="list-style-type: none"> Aansluiting en inblik op aangrenzende percelen 		

Conclusie en aanbeveling

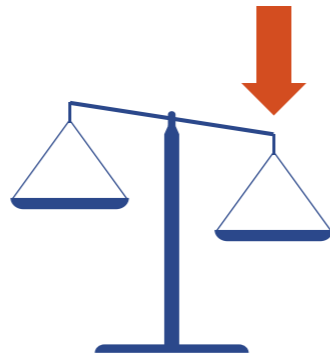


Het initiatief...

...heeft **toegevoegde waarde** en is **wenselijk** in het buitengebied van de Hoeksche Waard



...heeft te veel **invloed op de omgeving**, te **weinig toegevoegde waarde** en is **niet wenselijk** in het buitengebied van de Hoeksche Waard



Klik op de knoppen om tussen links en rechts te kiezen.

Onderbouwing



 gemeente
Hoeksche Waard

