De Buitenzomerlanden

‘Opladen aan de Oude Maas’

gemeente
Hoeksche Waard

Natuur, recreatie en energieopwekking vullen elkaar perfect aan in De Buitenzomerlanden.

Beste lezer,

Graag vertellen wij u meer over de visie ‘De Buitenzomerlanden’. Uit de gesprekken met inwoners van Heinenoord over het zonnepark, een van de projecten in deze polder, bleek dat de totale visie op het gebied Buitenzomerlanden niet bij iedereen bekend is. In 2018 keurde de gemeenteraad van Binnenmaas deze visie op de inrichting van de polder De Buitenzomerlanden goed. Daarna konden we een aantal van de projecten en initiatieven verder uitwerken. Deze zomer opent de natuurbegraafplaats. De plannen voor het recreatieve fietspad en verdere natuurverrijking krijgen vorm. En in overleg met inwoners zijn de plannen voor het zonnepark voorlopig on hold gezet om de betrokkenheid van inwoners en andere belanghebbenden beter te organiseren in het project.

Polder ‘De Buitenzomerlanden’ ligt aan de noordrand van ons eiland. Dit bijzondere stukje Hoeksche Waard loopt van bezoekerscentrum Klein Profijt in Oud-Beijerland tot aan de westrand van Puttershoek. Visie ‘De Buitenzomerlanden’ brengt in beeld hoe de gemeente om wil gaan met het gebied. Gemeente Hoeksche Waard wil de noordrand ontwikkelen tot een aantrekkelijk gebied waar je kunt wandelen, fietsen en recreëren. Langs de Oude Maas willen we de natuur- en recreatieve waarden vergroten en tegelijkertijd duurzame energie opwekken voor de energietransitie.

Verbeter je dan de natuur- en recreatiewaarden door een windpark en zonnepark aan te leggen? De visie laat zien hoe dit hand in hand gaat. Neem het Mollebos, dat natter wordt gemaakt. Hierdoor verbeteren de natuurwaarden in dit gebied. Tegelijkertijd wekt een windturbine duurzame energie op en wordt de toegangsweg naar deze turbine gecombineerd met een nieuw recreatief fietspad. Ook dragen de projecten voor duurzame energieopwekking financieel bij aan de doelen van de visie.

De gemeente wil graag met u samenwerken. En ik nodig u daarom uit: laat ons weten wat u van de plannen vindt. Van sommige plannen uit de visie wordt u wellicht gelijk enthousiast. Andere plannen vragen er mogelijk om eerst elkaars zorgen of belangen te erkennen, zodat we daarna samen tot een goede uitwerking komen.

Ik wens u veel leesplezier.

Piet van Leenen
wethouder Ruimtelijke ordening

Visie ‘De Buitenzomerlanden’

Opladen aan de Oude Maas

Aanleiding

Gemeente Hoeksche Waard wil haar eiland vitaal houden door recreatie en toerisme te stimuleren. In de Structuurvisie Binnenmaas (voormalige gemeente Binnenmaas, 2013) is de omgeving van polder ‘De Buitenzomerlanden’ een onderzoekslocatie voor nieuwe recreatieve natuur.

Gemeente Hoeksche Waard wil de noordrand ontwikkelen tot een aantrekkelijk gebied waar je kunt wandelen, fietsen en recreëren. Langs de Oude Maas willen we de natuur- en recreatieve waarden vergroten en tegelijkertijd duurzame energie opwekken voor de energietransitie. De visie voor De Buitenzomerlanden laat zien hoe concrete projecten en toekomstige ambities dit gebied vorm kunnen geven. Ook beschrijft de visie hoe wij het gebied in de toekomst voor ons zien. De visie is in 2018 ontwikkeld samen met Samenwerkingsorgaan Hoeksche Waard (SOHW), Hoekschewaards Landschap (HWL), Staatsbosbeheer, waterschap Hollandse Delta en een aantal grondeigenaren.

Deltapark De Buitenzomerlanden

Van het gebied de Buitenzomerlanden willen we een Deltapark maken dat onderdeel wordt van het toekomstige Nationaal Park NLDelta Biesbosch-Haringvliet. Een dynamisch deltagebied dat strekt van Loevestein tot voorbij de Haringvlietdam. Verbonden door water en een uniek ecosysteem, waar mens en natuur al eeuwen hand in hand gaan. Het zoetwater getij en bijzondere getijdennatuur langs ons eiland is uniek in Europa, maar nog niet zo bekend. Het Deltapark De Buitenzomerlanden is interessant voor onder andere natuurliefhebbers, recreatieve fietsers, wandelaars en gezinnen.

We zien voor De Buitenzomerlanden mooie recreatieve kansen zoals een nieuw fietspad, het bruggenhoofd als recreatieve trekpleister en diverse andere kleinschalige recreatieve functies langs de route, zoals vogel uitkijkpunten, een klim- en plukbos, een uitkijktoren en kleinschalige horeca vlakbij het bruggenhoofd. Recreanten komen vooral op de fiets en lopend naar het gebied toe.

Energieke tussentijd

De gemeente wil in 2040 energieneutraal zijn. Dat betekent dat we in onze gemeente net zoveel energie opwekken als we verbruiken. De bouw van windturbines en het realiseren van een zonnepark in de noordrand van de Hoeksche Waard leveren een belangrijke bijdrage om dit doel te realiseren. In de buurt van de windturbines is intensieve verblijfsrecreatie uitgesloten, daar kan de natuur zich wel ontplooien. De met vervuild havenslib opgehoogde polders in het gebied blijken een geschikte plek om meerdere vormen van duurzame energie te clusteren. Dit gaat goed samen met het uitbreiden en verbeteren van de natuur voor de natuurcompensatie. Bestaande agrarische polders kunnen geleidelijk transformeren. Zodra de opbrengsten uit energieopwekking voldoende zijn, kunnen deze gebieden onderdeel worden van het Deltapark. Het transformeren van agrarische gronden naar een robuust getijdenpark is een ambitie voor de lange termijn. In de visie beschrijven wij de optie om zonneparken financieel te laten bijdragen om de doelen uit de visie te realiseren. Het kan ook zijn dat verschillende partijen de handen ineenslaan om het Nationaal Park NLDelta Biesbosch-Haringvliet vorm te geven en daar een andere manier van financiering voor vinden.

Ontwikkeling van visie De Buitenzomerlanden in 3 fases

Uiteindelijk willen we De Buitenzomerlanden laten uitgroeien tot Deltapark. Daar zijn we niet in één keer, dat doen we stap voor stap. Waar beginnen we vandaag mee en wat volgt op de langere termijn? In 3 stappen, van korte termijn tot zeer lange termijn, kan het gebied geleidelijk uitgroeien tot Deltapark De Buitenzomerlanden.

Fase 1- korte termijn
De aanleg van de 5 windturbines levert naast een flinke bijdrage aan de energiedoelstelling ook een financiële bijdrage aan de uitwerking van de visie. Dit geld gebruiken we om het recreatieve rondje Hoeksche Waard af te ronden. De toegangsweg die nodig is om de windturbines bereikbaar te houden voor onderhoud gaan we deels asfalteren. Van deze weg kunnen ook fietsers gebruik maken. Zo ontstaat er een recreatief fietspad van 6,5 kilometer lengte met zoveel mogelijk zicht op de oeverlanden en het open water van de Oude Maas. Voor de aanleg van de toegangswegen naar de windturbines aan de noordrand zijn bomen gekapt. Uiteraard planten we in overleg met belanghebbenden weer nieuwe bomen.

Met de aanleg van een zonnepark ten westen van de Heinenoordtunnel kunnen we bijdragen aan het doel van de toenmalige Energievisie Hoeksche Waard om 100 hectare zonne-energie realiseren. De meest wenselijke locaties voor zonneparken zijn hoger gelegen agrarische polders. Het lager gelegen middengebied van de Hoeksche Waard blijft hierdoor behouden. Tot slot zijn er op de beschreven plek mogelijkheden om de (ondergrondse) infrastructuur van wind- en zonne-energie te koppelen. Dit bespaart kosten.

In de omgeving van het voormalige bruggenhoofd komt een kleinschalig recreatief knooppunt: een toegangspoort tot het Nationaal Landschap. Deze plek sluit goed aan op de recreatieve fietsroute. Een nieuwe uitkijktoren op het bruggenhoofd is een belangrijke trekker van de noordrand. Vanaf de nieuwe parkeerplaats bij het bruggenhoofd zijn diverse mooie wandelingen te maken door het gebied.
Het huidige busstation aan de Reedijk biedt kansen voor een transferium. Hier komt een parkeerplaats met elektrische laadpalen voor fietsers en auto's. Het nieuwe transferium kan de entree van de noordrand van de Hoeksche Waard zijn.

Fase 2 - langere termijn
De noordrand krijgt een duurzaam en natuurlijk karakter door de uitbreiding van zonneparken op de hoger gelegen agrarische gronden te combineren met natuurontwikkeling. De eigenaren van die zonneparken kunnen, zoals eerder beschreven, financieel bijdragen aan de doelen van de visie. In plaats daarvan kan het echter ook zijn dat verschillende partijen de handen ineenslaan om op een andere manier financiering te vinden om het Nationaal Park NLDelta Biesbosch-Haringvliet verder vorm te geven.

Door bestaande getijdengeulen in de Oude Maas uit te graven of nieuwe bredere geulen aan te leggen, ontstaat meer ruimte voor de rivier en waterberging. Hiermee kunnen we regenwater uit de omgeving opvangen. Ook ontstaat hierdoor een rijkere onderwaternatuur en krijgen planten en dieren meer ruimte langs de rivier. Een mooie plek voor inwoners en recreanten

om de natuur te beleven!
In fase 2 gaat ook de ontwikkeling van recreatie rondom het bruggenhoofd verder. Wellicht is er ruimte voor horeca. Dit maakt het gebied interessant voor meerdere doelgroepen. Het doortrekken van de bestaande kreek vanaf Kuipersveer naar de Binnenmaas kan bijdragen aan een recreatieve en ecologische verbinding.

Fase 3 - zeer lange termijn
In het ontwikkelingsbeeld 'Robuust Deltapark 2040' (zie de afbeelding op pagina 9) zien we hoe de noordrand er in de verre toekomst uitziet. In deze fase maken de windturbines en zonneparken weer plaats voor natuur. De natuurontwikkeling wordt in deze fase de belangrijkste landschappelijke drager voor het gebied.
Het transferium aan de Reedijk is dan een recreatief transferium geworden. Naast een belangrijk overstappunt is het ook een ontvangstgebied voor bezoekers met informatievoorziening over de regio en startpunten van natuurexcursies.

Meer info
www.gemeentehw.nl/buitenzomerlanden

Status
Eind 2018 stelde de gemeenteraad van de toenmalige gemeente Binnenmaas de visie vast. Eind 2020 verklaarde de raad van gemeente Hoeksche Waard de visie opnieuw geldend.

Visie in drie fases

Legenda

Energie

- Windtubines
- Zonnepark

Verbindingen

- Toekomstig recreatief fietspad*
- Bestaand recreatief fietspad
- Wandelpad naar noordrand
- Nieuwe wandelroutes door de natuur

Knooppunten

- Recreatie of mobiliteitsknooppunt

Overig

- Mogelijke recreatieve invulling (klimbos en/of plukbos)
- Ecolodges
- Uitkijkpuntheuvel
- Compensatiebos
- Ontwikkeling getijdenatuur

*Het verloop van het fietspad is gewijzigd t.o.v. de visie van 2018

Fase 1

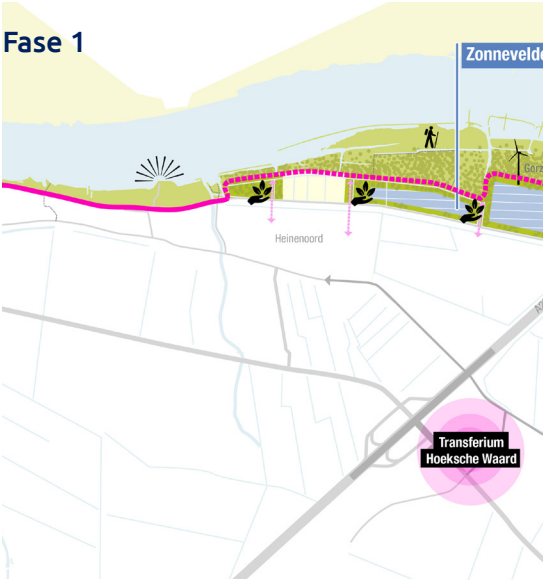

Fase 1 - Nieuwe recreatieve verbinding - Plaatsing windturbines en natuurcompensatie - Nieuwe energie in de polder - Ontwikkeling bruggenhoofd en omgeving - Transferium

Fase 2

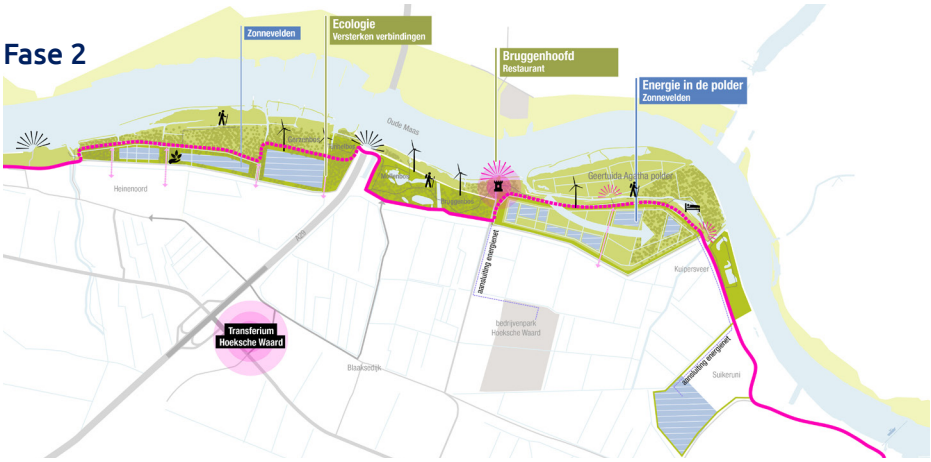

Fase 2 - Energie in de polder, zonneparken als mogelijk verdienmodel voor transformatie tot Robuust Deltapark - Uitbreiding Getijdengeulen ten westen van Heinenoordtunnel - Bruggenhoofd - Versterken ecologische verbinding

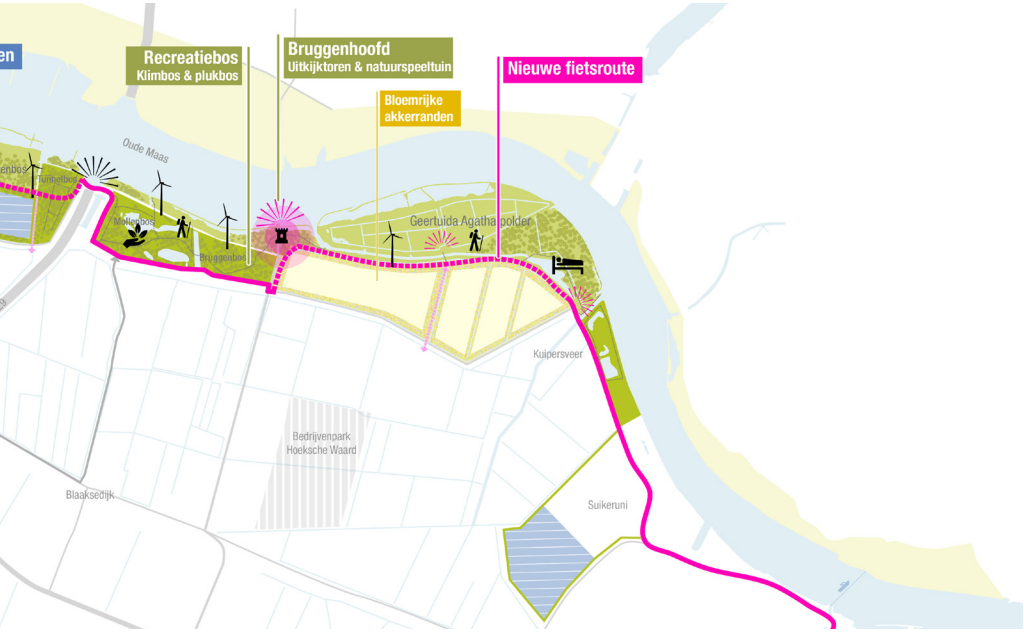

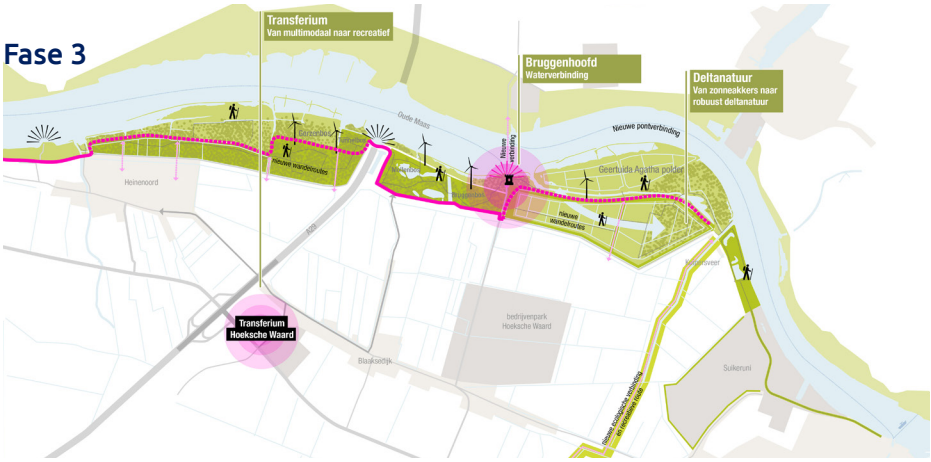

Fase 3 - Robuust Deltapark 2040 - Van multimodaal transferium naar recreatief transferium

Energietransitie in de noordrand

De gemeente wil in 2040 energieneutraal zijn. Dat betekent dat we in onze gemeente net zoveel energie opwekken als we verbruiken. De bouw van windturbines en het realiseren van een zonnepark in de noordrand van de Hoeksche Waard zijn een belangrijk onderdeel om dit doel te realiseren.

Uit een enquête van 'Vrienden van Heinenoord' onder inwoners van Heinenoord bleek begin 2021 onder andere dat inwoners veel zorgen hebben over de gevolgen van de geplande energieprojecten voor hun woonomgeving. We vertellen u graag meer over de voortgang van deze projecten. Daarnaast zetten we de meest gestelde vragen op een rijtje.

Windpark Oude Maas

De locatie Oude Maas is in de Visie Ruimte en Mobiliteit (2012/2013) aangewezen als 'locatie voor windenergie'. Provinciale Staten van Zuid-Holland koos voor deze locatie vanwege de combinatie van wind met technische infrastructuur en de grootschalige scheidslijn tussen land en water.

In totaal komen er 5 windturbines langs de Oude Maas. Initiatiefnemers zijn Eneco en Renewable Factory. De turbines wekken samen +/- 67.000 MWh per jaar op. Daarmee kunnen ze ruim 24.000 huishoudens van stroom voorzien. 2 windturbines komen ten westen en 3 ten oosten van de Heinenoordtunnel.

De gemeente, Renewable Factory en Eneco hebben samen met de inwoners van het gebied gezocht naar de best mogelijke plek voor de windturbines. Dat deden ze tijdens bewonersbijeenkomsten en in overleggen met de klankbordgroep. De keuze voor de opstelling komt vanuit de gedachte de windturbines zo ver mogelijk van zoveel mogelijk woningen te plaatsen.

De toegangswegen naar de windturbines combineren we op een aantal locaties met het toekomstige fietspad langs de Oude Maas. Voor de aanleg van de windturbines hebben we begin 2021 bomen gekapt in een gebied van ongeveer 1 hectare. Als compensatie voor deze kap realiseren we ten noorden van Heinenoord een nieuw bos van circa 2,3 hectare.
Er vindt ook natuurcompensatie plaats in het Mollebos, ten oosten van de Heinenoordtunnel. En in het tunnelbos ten westen van de tunnel. Een eenmalige bijdrage van Eneco en Renewable Factory gebruiken we gedeeltelijk voor de aanleg van het nieuwe recreatieve fietspad. Samen met de inwoners van Heinenoord willen we kijken hoe we het bedrag dat overblijft het beste kunnen inzetten. Denkt u daarover mee?

Meer info
www.windpark-oudemaas.nl

Status
De verwachte start van de bouw van de windturbines is eind 2021.

Meest gestelde vragen over het windpark

Kun je de windturbines horen?
Windturbines maken geluid, daarom gelden er in Nederland strenge geluidsnormen. In het windpark aan de Oude Maas is gekozen voor geluidsarme turbines. Daarnaast staan ze op ruim 900 meter van het bebouwde gebied af. Ook is de windrichting ten opzichte van Heinenoord op deze locatie gunstig. Een aantal woningen in het buitengebied staat op kleinere afstand van de turbines. Maar deze afstanden voldoen nog ruim aan de regelgeving die hiervoor geldt. Wanneer iemand buiten staat, op een afstand van ongeveer 100 meter van de windturbine, is het geluidsniveau niet meer dan ongeveer 55 dBA.

Verstoren windturbines de natuur op deze plek?
De initiatiefnemers van het windpark hebben hier onderzoek naar laten uitvoeren. Dit onderzoek toont aan dat de effecten van het windpark op de natuur zeer beperkt zijn. Een ecoloog begeleidt de bouw omdat in de bouwfase de kans op verstoring van de natuur het grootst is. Tijdens de bouw en tijdens de werking van de turbines houden we rekening met ecologische seizoenen. We kapten bijvoorbeeld bomen vóór het broedseizoen en we zetten de turbines stil tijdens de vleermuizentrek. In dit gebied komen geen trekvogels langs. Vogels die in dit gebied leven, vliegen lager dan de draaiende delen van de turbines en ondervinden hier dus geen hinder van.

Hoe voorkomen we slagschaduw?
Slagschaduw kunnen we niet helemaal voorkomen. Er zijn regels voor. Een windturbine mag in 1 jaar maximaal 17 dagen 20 minuten per dag slagschaduw op de gevel veroorzaken. Eneco en Renewable Factory willen liever helemaal geen slagschaduw en gaan ervoor zorgen dat de woningen in de omgeving hier geen last van hebben.

Zonnepark Heinenoord

Voor het gebied ten westen van de Heinenoordtunnel, langs de Oude Maas, heeft initiatiefnemer Eneco plannen voor de ontwikkeling van een energieopwekkend zonnepark. In overleg met inwoners zijn de plannen voor het zonnepark voorlopig gepauzeerd om de deelname van inwoners en andere belanghebbenden beter te organiseren in het project.

In het document 'Hoeksche Waard energieneutraal 2040, Ruimtelijke Analyse', opgesteld door BVR in 2018, staat dat de opgehoogde polder ten noorden van Heinenoord een mogelijke locatie is voor het realiseren van een zonnepark. De gemeente en provincie hebben in 2017 ingestemd met een verkenning van de locatie ten westen van de Heinenoordtunnel, nadat grondeigenaar a.s.r. en diverse initiatiefnemers kansen zagen voor het gebied. De locatie sluit goed aan bij de richtlijnen die provincie Zuid-Holland heeft opgesteld in de zonneladder.

Na een enquête van begin 2021 onder omwonenden blijkt dat inwoners veel vragen en zorgen hebben over de ontwikkeling van het zonnepark. Dit blijkt ook uit de enquête van de 'Vrienden van Heinenoord'. Dit was voor Eneco en gemeente Hoeksche Waard de aanleiding om hierover in gesprek te gaan met omwonenden. Naar verwachting volgen er in 2021 meer gesprekken om met elkaar voorwaarden en uitgangspunten voor de ontwikkeling van het zonnepark te formuleren.

Meer info
www.debuitenzomerlanden.nl/zonnepark-heinenoord
www.gemeentehw.nl/res

Status
De aanvraag voor de omgevingsvergunning is gepauzeerd. De eerste bewonersbijeenkomst vindt plaats voor de zomer van 2021.

Meest gestelde vragen over het zonnepark

Waarom een zonnepark op deze locatie?
Grondeigenaar de Nederlandse verzekeringsmaatschappij a.s.r. en verschillende initiatiefnemers zagen kansen voor deze locatie. Gemeente Binnenmaas stemde in met een verkenning naar deze locatie omdat dit een bijdrage levert aan de grote opgave om duurzame energie op te wekken. Op deze plek kunnen we duurzame energieopwekking combineren met natuurontwikkeling. De provincie staat positief tegenover de locatie omdat we wind en zon kunnen combineren.

Eneco heeft in overleg met de gemeente gekozen voor deze locatie voor de ontwikkeling van een zonnepark omdat:

- *De grond is opgehoogd met vervuild havenslib. De grond is daarmee minder geschikt voor (hoogwaardige) landbouw.*
- *De grond geen Natura 2000-gebied of onderdeel van het Natuurnetwerk Nederland (NNN) is.*
- *Er geen omwonenden zijn waarvan het huisperceel direct grenst aan het geselecteerde grondgebied; dit maakt de locatie geschikt om duurzame energie op te wekken.*
- *Voor de zonne-energie de netaansluiting van windenergie gebruikt kan worden ('cable-pooling').*
- *Deze locatie de mogelijkheid biedt tot een zorgvuldige landschappelijke inpassing met ruimte voor een recreatieve invulling.*

Waarom leggen we geen zonnepanelen op de daken?
De gemeente heeft de ambitie om in 2040 energieneutraal te zijn. Als we alleen de beschikbare daken van particulieren en bedrijven gebruiken voor het plaatsen van zonnepanelen, halen we doelstelling niet. Tegelijkertijd zouden we daarmee het elektriciteitsnet overbelasten. Door op deze locatie energie van zon en wind te combineren, is het mogelijk de bestaande netwerkaansluiting te gebruiken.

Hoe kunnen de inwoners van de Hoeksche Waard meeprofiteren van de winst?
Het doel is dat inwoners van Heinenoord middels de coöperatie mede-eigenaar kunnen worden van het zonnepark en zo meedelen in de winst. In overeenstemming met het Klimaatakkoord streeft Eneco naar 50% lokaal eigenaarschap van de productie. De initiatiefnemer is hierover in gesprek met de lokale energiecoöperatie HoekscheWaardDuurzaam.

Gaat het zonnepark ten koste van de aanwezige natuur?
Het huidige perceel heeft een lage natuurwaarde en ligt op vervuild havenslib. Met de ontwikkeling van het zonnepark is er ook ruimte voor natuurontwikkeling. Om het gebied ecologisch aantrekkelijker te maken, kunnen we bijvoorbeeld aan de randen van het zonnepark kruiden- en bloemrijke graslanden creëren.

Deltapark De Buitenzomerlanden

Er zijn nog diverse projecten op het gebied van natuur en recreatie uit de visie De Buitenzomerlanden waar nog geen financiering voor is. Deze projecten dragen bij aan de ontwikkeling van dit gebied tot Deltapark De Buitenzomerlanden. Voor een deel willen we deze financiering halen uit de verschillende energieprojecten. Maar we kijken ook naar andere financieringsmogelijkheden.

Subsidieaanvraag Nationale Groeifonds

Verschillende natuurorganisaties werken aan een subsidieaanvraag bij het Nationaal Groeifonds. Met deze subsidie kunnen we de getijdennatuur in het oostelijk deel van De Buitenzomerlanden robuuster maken en verder ontwikkelen. Dit subsidietraject duurt lang en het is nog onzeker of de aanvraag goedgekeurd wordt.

Meer info
Via de nieuwsbrief houden wij u op de hoogte.

Status
Voortraject subsidieaanvraag.

Verbeelding van het nieuwe fietspad gemaakt door TAUW bv

Nieuw fietspad langs de Oude Maas

De aan te leggen toegangswegen naar de windturbines gebruiken we voor een deel voor een nieuw recreatief fietspad langs de Oude Maas. Dit pad wordt ruim 6,5 kilometer lang. Hiermee maken we bestaande en nieuwe deltanatuur goed zichtbaar. Fietsers rijden langs de unieke getijdennatuur in het gebied tussen bezoekerscentrum Klein Profijt en Kuipersveer en sluiten vanaf daar aan op de bestaande fietsroutes. Vanaf de fiets heeft men mooi zicht op de bijzondere natuur, oeverranden en het open water van de Oude Maas. Het fietspad kan er komen door een financiële bijdrage vanuit de ontwikkeling van het windpark en door subsidie vanuit de provincie.

Meer info
Via de nieuwsbrief houden wij u op de hoogte.

Status
Technische uitwerking van het ontwerp.

Natuurbegraafplaats Zomerlanden

Vanaf de zomer van 2021 kunnen mensen hun laatste rustplaats kiezen in het oostelijke deel van het Mollebos: op Natuurbegraafplaats Zomerlanden. De totale oppervlakte van de natuurbegraafplaats is 9 hectare. Initiatiefnemer Natuurbegraafplaatsen van Waarde heeft met Staatsbosbeheer, Hoekschewaards Landschap, de provincie en andere overheden een plan gemaakt waarmee de natuurkwaliteit in het gebied de komende jaren verbetert. Ook gaan ze een deel van het bosgebied ten oosten van de Heinenoordtunnel toegankelijker maken. Na uitgifte van de graven blijft het een natuurgebied en is het toegankelijk voor recreanten.

Er komen paden en bankjes. Nabij het bruggenhoofd komen een ontvangsthuis met parkeerterrein en een kleine horecagelegenheid.

Meer info
www.natuurbegraafplaatszomerlanden.nl

Status
De natuurbegraafplaats wordt in de zomer van 2021 geopend.

Nieuw bos in Kooimansland

Er komt een nieuw bos ten noorden van Heinenoord, in Kooimansland. Dit is ter compensatie voor de gekapte bomen voor de aanleg van het windpark en de natuurbegraafplaats. Het nieuwe bos heeft een oppervlakte van ten minste 3,5 hectare, dit is ruim 2 keer zo groot als het gebied waar de bomen zijn gekapt. Grondeigenaar a.s.r. wil dit nieuwe stuk bos nog verder vergroten en is hierover in gesprek met het waterschap, de andere grondeigenaar in dit gebied.

Inwoners van Heinenoord hebben aangegeven hoe zij willen dat dit bos eruit komt te zien. Een ontwerpbureau werkt dit momenteel in opdracht van a.s.r. uit. Het is al duidelijk dat het een gevarieerd bos wordt met een gelaagde opbouw. Er is veel ruimte voor biodiversiteit en het bos moet goed toegankelijk zijn vanuit Heinenoord. Bankjes, picknicktafels en speelnatuur voor kinderen zijn mogelijke ingrediënten. Na de zomer van 2021 organiseert grondeigenaar a.s.r. een bijeenkomst om het ontwerp en de inrichting van het bos met de omwonenden te bespreken. Het bos is binnen 3 jaar na de oplevering van de windturbines klaar.

Meer info
Via de nieuwsbrief houden wij u op de hoogte.

Status
In ontwerp.

Getijdennatuur in het Mollebos

Ten oosten van de Heinenoordtunnel ligt het Mollebos. We verhogen hier de waterstand, daarmee vergroten we de natuurwaarde en dragen we bij aan een grote biodiversiteit. Dit doen we samen met Hoekschewaards Landschap en is onderdeel van de natuurcompensatie van het windpark. Naast de hogere waterstand komt er een nestplek voor de oeverzwaluw, een vogelkijkpunt en komen er nieuwe wandelroutes door het gebied.

Meer info
Via de nieuwsbrief houden wij u op de hoogte.

Status
De eerste stap van de aanleg vindt plaats tijdens de aanleg van het windpark (2021-2022).

Met dank aan

Dit document is opgesteld door ontwerpbureau Urban Synergy en gemeente Hoeksche Waard. En is mede tot stand gekomen door interviews met Kevin van Sante van Eneco, Ronald Kloet van Renewable Factory en Harrie van Es en Jacques Kleinkramer als betrokken bewoners en leden van de klankbordgroep.

Meer info?

www.gemeentehw.nl/
buitenzomerlanden

Wilt u de nieuwsbrief De Buitenzomerlanden Heinenoord ontvangen? Deze verzenden wij digitaal. Aanmelden kan door een e-mail te sturen naar onze projectondersteuners. Het e-mailadres is ondersteuningpro@gemeentehw.nl.

Heeft u nog vragen over visie De Buitenzomerlanden? Neem dan contact op met de projectleider van de gemeente: Esther van Munster. U kunt haar bereiken via telefoonnummer 14 01 86 of 088 – 647 14 16. Ook kunt u haar mailen, via esther.vanmunster@gemeentehw.nl.

gemeente
Hoeksche Waard